



Liberté • Égalité • Fraternité
RÉPUBLIQUE FRANÇAISE

PREFET DES VOSGES

communes de

LA BRESSE, CORNIMONT, SAULXURES-SUR-MOSELLOTTE
THIEFOSSÉ, BASSE-SUR-LE-RUPT, VAGNEY, LE SYNDICAT, SAINT-AMÉ

DIRECTION
DEPARTEMENTALE
DES TERRITOIRES

Service de
l'Environnement
et des Risques

Bureau de la Prévention
des Risques

PPRi

PLAN DE PRÉVENTION DES RISQUES
« inondations »

MOSELLOTTE

Vu et annexé
à mon
arrêté préfectoral
n°: 516 /2013/DDT
du : 24 SEP. 2013

Le préfet

Gilbert PAYET

Plan de zonage

septembre 2013



Liberté • Égalité • Fraternité
 RÉPUBLIQUE FRANÇAISE
 Direction Départementale
 des Territoires des Vosges

PPRi de la Moselotte
Commune de LA BRESSE
Zonage réglementaire

Planche 1

Planche 2

Planche 3

Planche 6

Planche 5

Planche 4

Planche 7

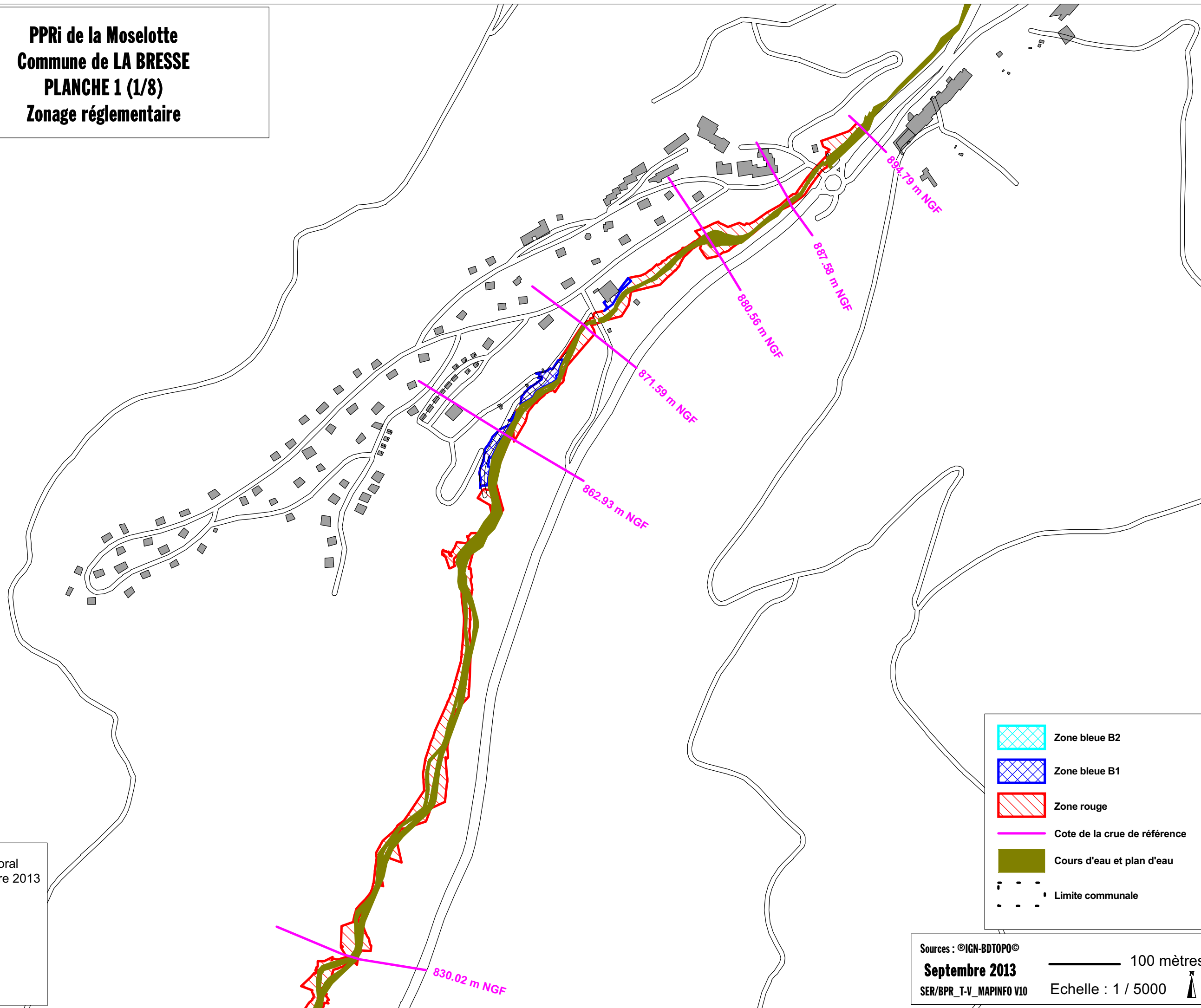
Planche 8







Vu et annexé à mon arrêté préfectoral
 n° : 516 / 2013 / DDT du : 24 Septembre 2013

SIGNE
 Le Préfet,
 Gilbert PAYET

Sources : ©IGN-BDTopo©
 ©IGN-SCAN25©
 Septembre 2013 Echelle : 1 / 30 000
 SER/BPR_T-V_MAPINFO V10

PPRi de la Moselotte
Commune de LA BRESSE
PLANCHE 1 (1/8)
Zonage réglementaire



	Zone bleue B2
	Zone bleue B1
	Zone rouge
	Cote de la crue de référence
	Cours d'eau et plan d'eau
	Limite communale

Vu et annexé à mon arrêté préfectoral
 n°: 516 / 2013 / DDT du : 24 Septembre 2013

SIGNE
 Le Préfet,
 Gilbert PAYET

Sources : ©IGN-BDTopo©
Septembre 2013
 SER/BPR_T-V_MAPINFO V10

100 mètres
 Echelle : 1 / 5000

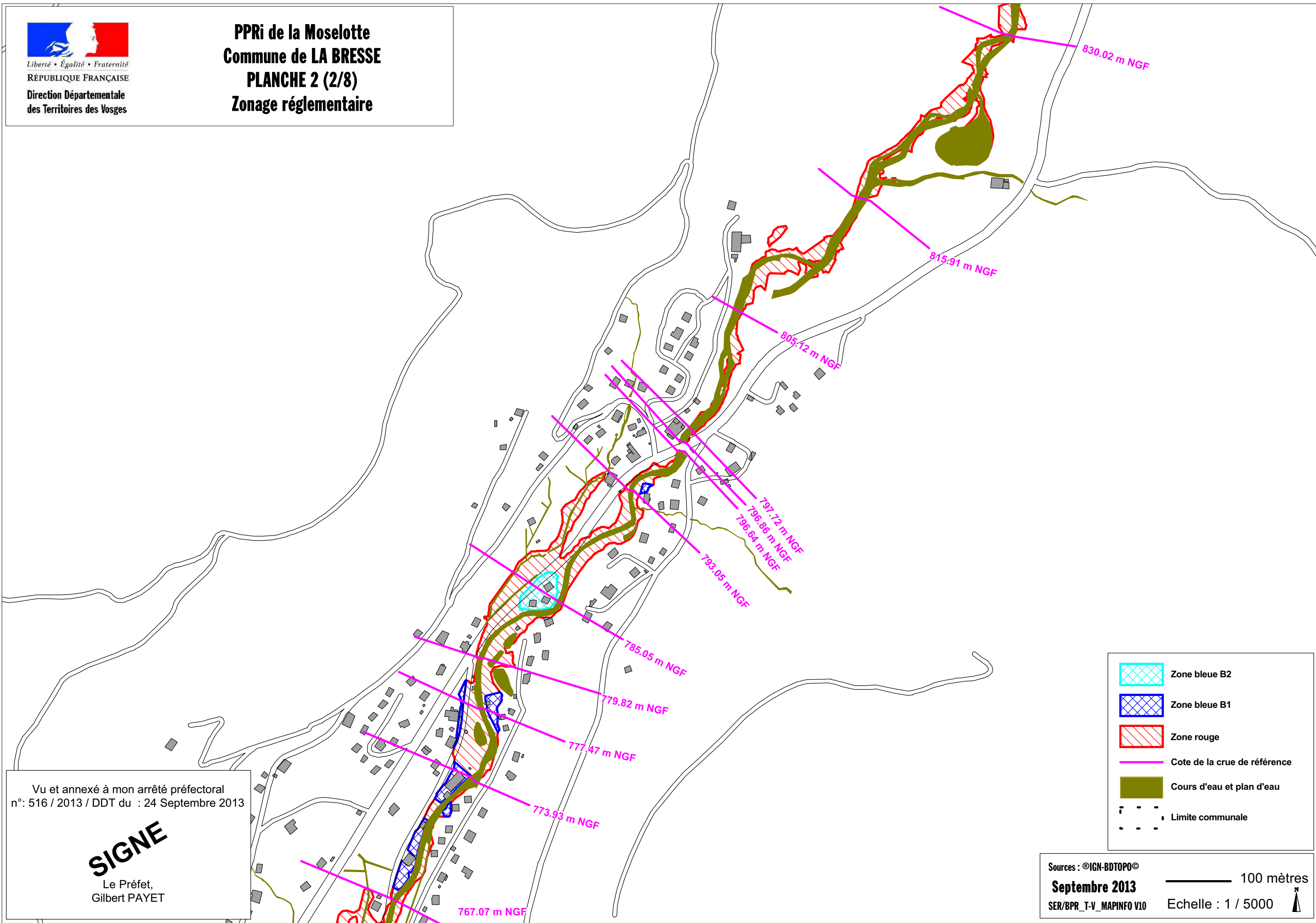


Liberté • Égalité • Fraternité

RÉPUBLIQUE FRANÇAISE

Direction Départementale
des Territoires des Vosges







PPRi de la Moselotte Commune de LA BRESSE PLANCHE 2 (2/8) Zonage réglementaire



Vu et annexé à mon arrêté préfectoral
n°: 516 / 2013 / DDT du : 24 Septembre 2013

SIGNE

Le Préfet,
Gilbert PAYET

-  Zone bleue B2
-  Zone bleue B1
-  Zone rouge
-  Cote de la crue de référence
-  Cours d'eau et plan d'eau
-  Limite communale

Sources : ©IGN-BDTopo©

Septembre 2013

SER/BPR_T-V_MAPINFO V10

100 mètres

Echelle : 1 / 5000





Liberté • Égalité • Fraternité

RÉPUBLIQUE FRANÇAISE

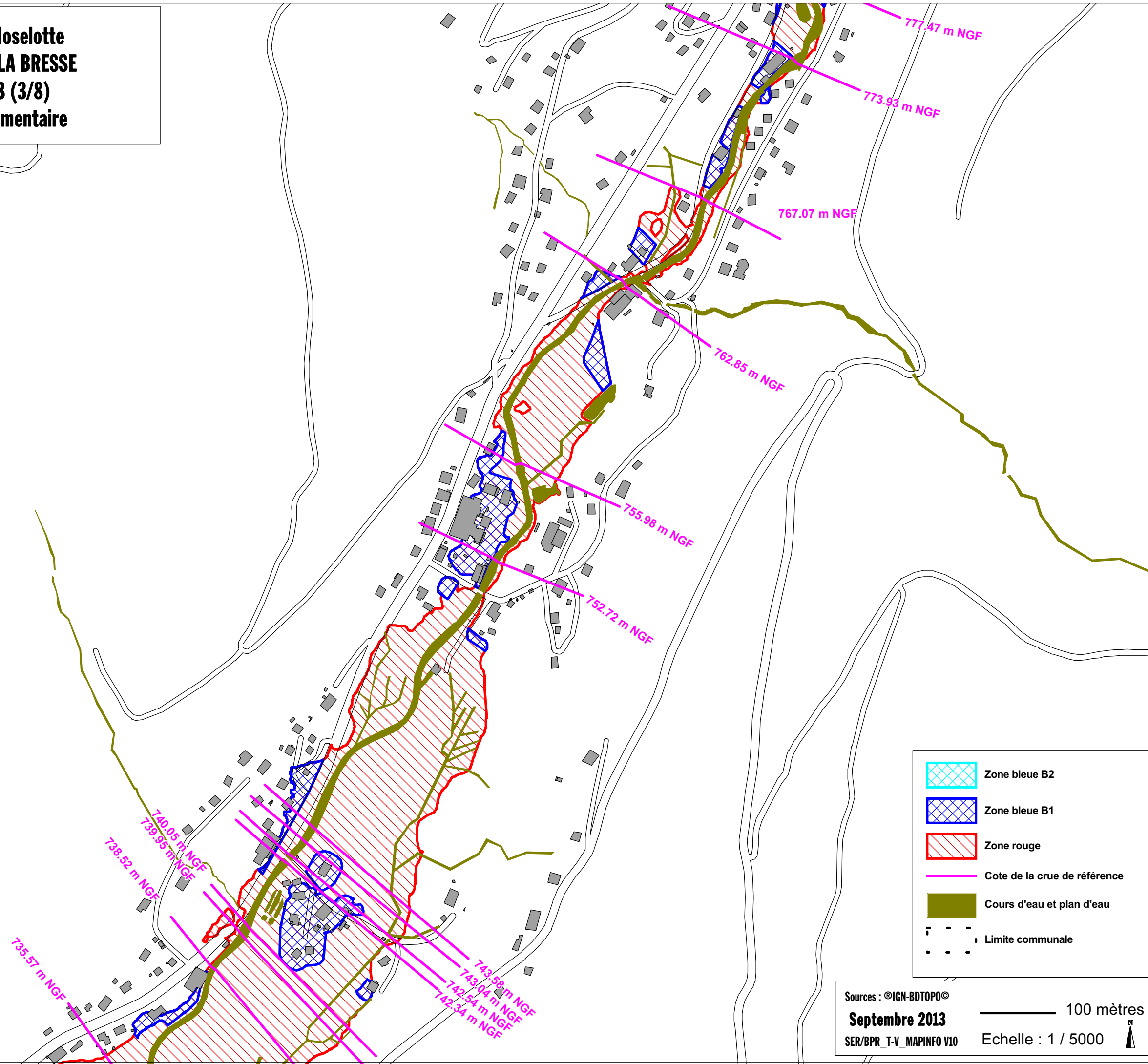
Direction Départementale
des Territoires des Vosges

PPRi de la Moselotte Commune de LA BRESSE PLANCHE 3 (3/8) Zonage réglementaire

Vu et annexé à mon arrêté préfectoral
n°: 516 / 2013 / DDT du : 24 Septembre 2013

SIGNE

Le Préfet,
Gilbert PAYET



Sources : ©IGN-BDTopo©
Septembre 2013
SER/BPR_T-V_MAPINFO V10

100 mètres
Echelle : 1 / 5000

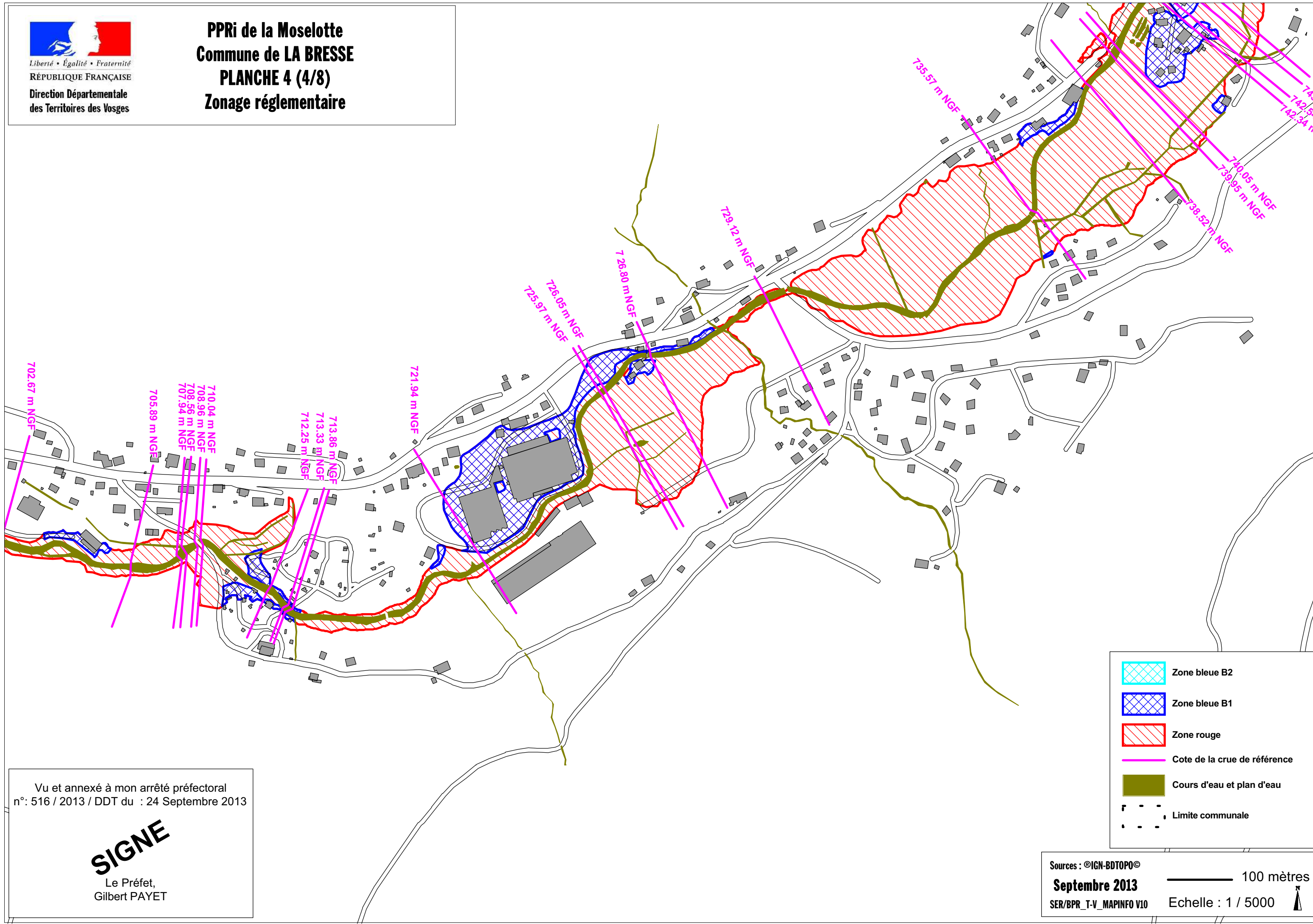


Liberté • Égalité • Fraternité

RÉPUBLIQUE FRANÇAISE

Direction Départementale
des Territoires des Vosges

PPRI de la Moselotte Commune de LA BRESSE PLANCHE 4 (4/8) Zonage réglementaire



702.67 m NGF

705.89 m NGF

710.04 m NGF
708.96 m NGF
708.56 m NGF
707.94 m NGF

712.25 m NGF
713.33 m NGF
713.86 m NGF

721.94 m NGF

725.97 m NGF
726.05 m NGF







726.80 m NGF

729.12 m NGF

735.57 m NGF

738.52 m NGF
739.95 m NGF

740.05 m NGF
742.34 m NGF
742.54 m NGF

-  Zone bleue B2
-  Zone bleue B1
-  Zone rouge
-  Cote de la crue de référence
-  Cours d'eau et plan d'eau
-  Limite communale

Vu et annexé à mon arrêté préfectoral
n°: 516 / 2013 / DDT du : 24 Septembre 2013

SIGNE

Le Préfet,
Gilbert PAYET

Sources : ©IGN-BDTopo©
Septembre 2013
 SER/BPR_T-V_MAPINFO V10

100 mètres
 Echelle : 1 / 5000

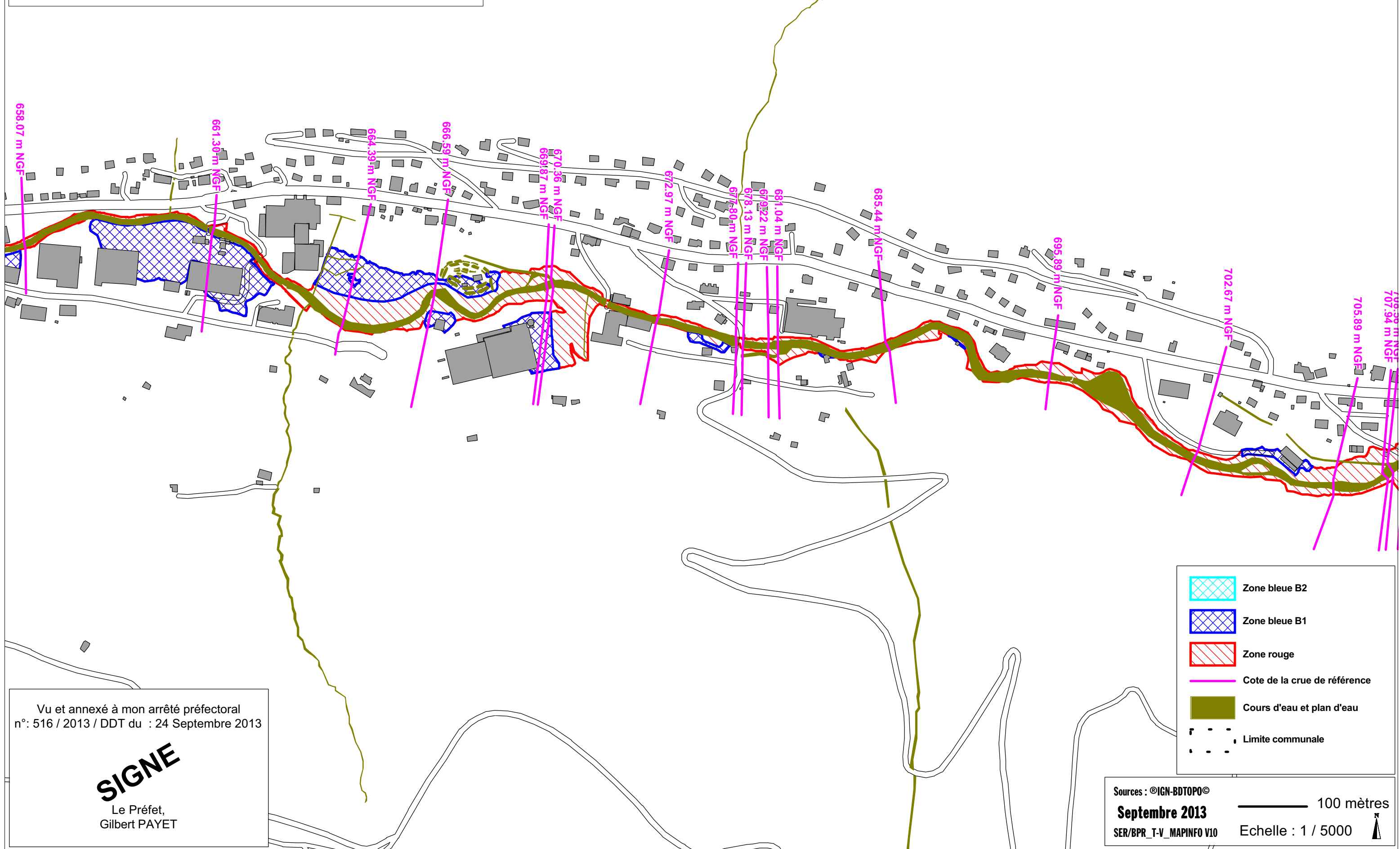








Liberté • Égalité • Fraternité

RÉPUBLIQUE FRANÇAISE

Direction Départementale
des Territoires des Vosges

PPri de la Moselotte Commune de LA BRESSE PLANCHE 5 (5/8) Zonage réglementaire




-  Zone bleue B2
-  Zone bleue B1
-  Zone rouge
-  Cote de la crue de référence
-  Cours d'eau et plan d'eau
-  Limite communale

Vu et annexé à mon arrêté préfectoral
n°: 516 / 2013 / DDT du : 24 Septembre 2013

SIGNE
Le Préfet,
Gilbert PAYET

Sources : ©IGN-BDTopo©
Septembre 2013
 SER/BPR_T-V_MAPINFO V10

100 mètres
 Echelle : 1 / 5000





Liberté • Égalité • Fraternité

RÉPUBLIQUE FRANÇAISE

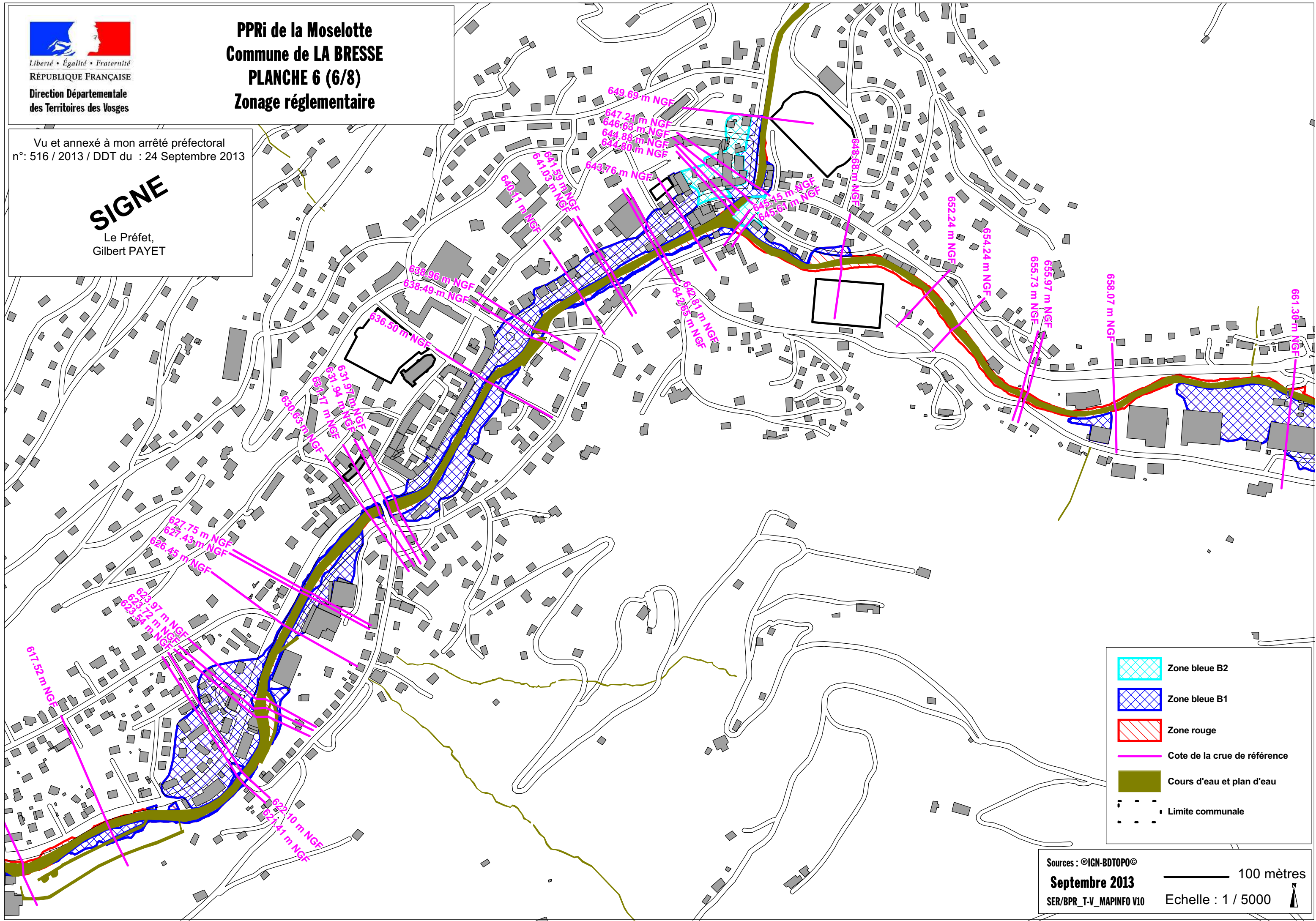
Direction Départementale
des Territoires des Vosges







PPRi de la Moselotte Commune de LA BRESSE PLANCHE 6 (6/8) Zonage réglementaire

Vu et annexé à mon arrêté préfectoral
n°: 516 / 2013 / DDT du : 24 Septembre 2013

SIGNE


Le Préfet,
Gilbert PAYET



-  Zone bleue B2
-  Zone bleue B1
-  Zone rouge
-  Cote de la crue de référence
-  Cours d'eau et plan d'eau
-  Limite communale

Sources : ©IGN-BDTopo©
 Septembre 2013
 SER/BPR_T-V_MAPINFO V10

100 mètres
 Echelle : 1 / 5000





Liberté • Égalité • Fraternité

RÉPUBLIQUE FRANÇAISE

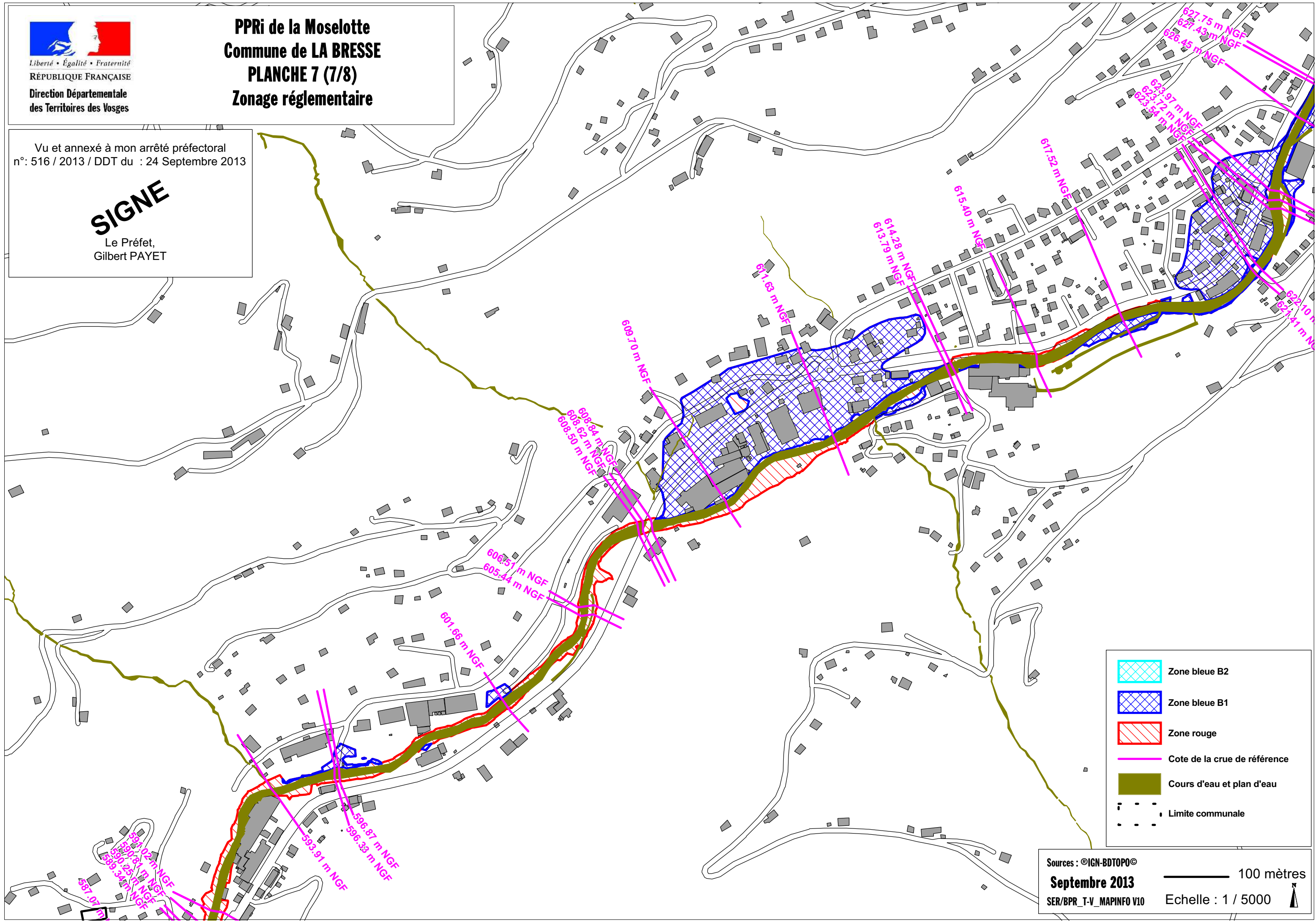
Direction Départementale
des Territoires des Vosges







PPRI de la Moselotte Commune de LA BRESSE PLANCHE 7 (7/8) Zonage réglementaire

Vu et annexé à mon arrêté préfectoral
n°: 516 / 2013 / DDT du : 24 Septembre 2013

SIGNE

Le Préfet,
Gilbert PAYET



-  Zone bleue B2
-  Zone bleue B1
-  Zone rouge
-  Cote de la crue de référence
-  Cours d'eau et plan d'eau
-  Limite communale

Sources : ©IGN-BDTopo©
 Septembre 2013
 SER/BPR_T-V_MAPINFO V10

100 mètres
 Echelle : 1 / 5000

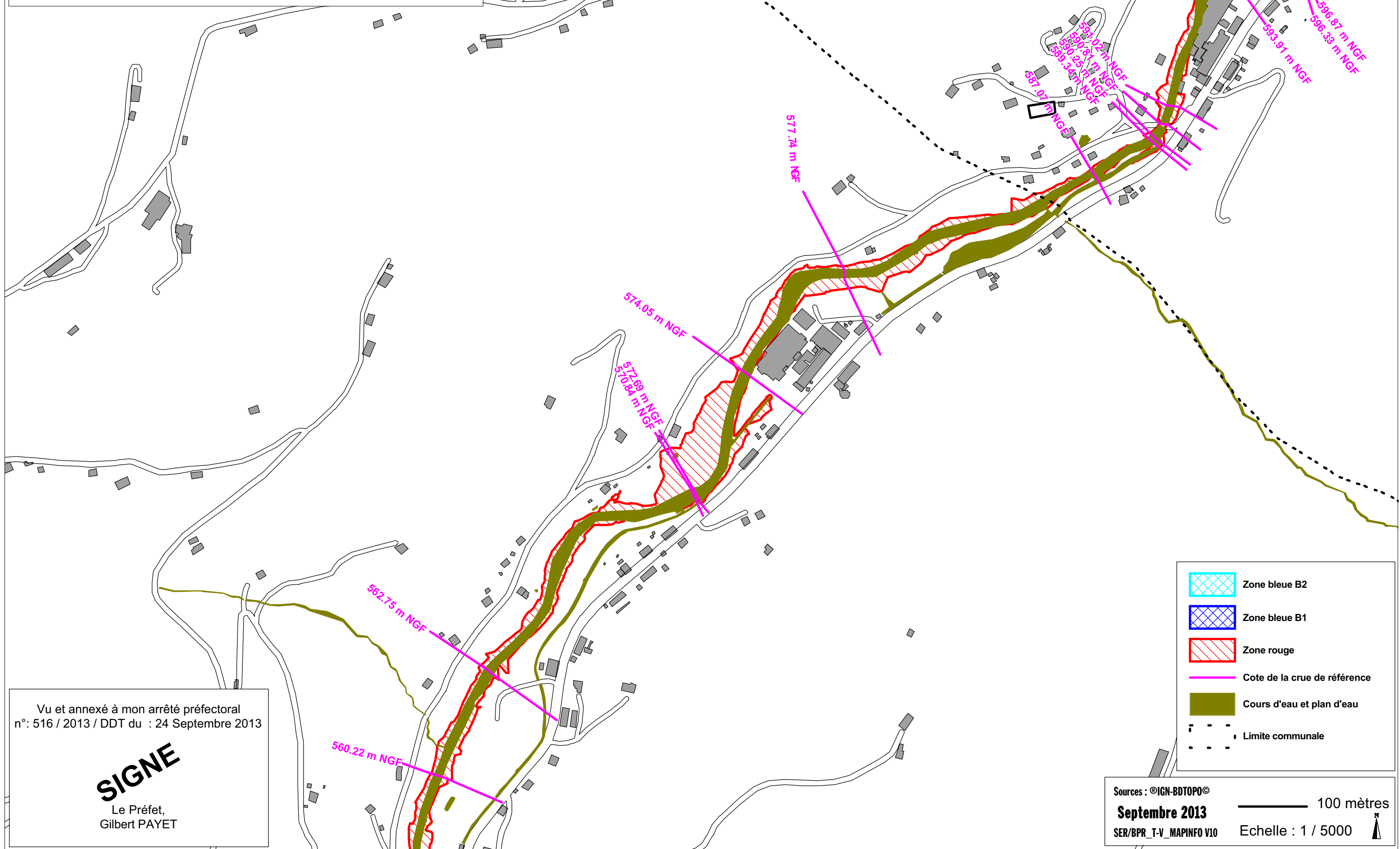


Liberté • Égalité • Fraternité

RÉPUBLIQUE FRANÇAISE

Direction Départementale
des Territoires des Vosges







PPRi de la Moselotte Commune de LA BRESSE PLANCHE 8 (8/8) Zonage réglementaire



Vu et annexé à mon arrêté préfectoral
n°: 516 / 2013 / DDT du : 24 Septembre 2013

SIGNE

Le Préfet,
Gilbert PAYET

-  Zone bleue B2
-  Zone bleue B1
-  Zone rouge
-  Cote de la crue de référence
-  Cours d'eau et plan d'eau
-  Limite communale

Sources : ©IGN-BDTopo©
Septembre 2013
SER/BPR_T-V_MAPINFO V10

100 mètres
Echelle : 1 / 5000